

Протокол № 2

**рассмотрения заявок на участие в открытом конкурсе на право заключения договора на оказания услуг по выполнению комплекса кадастровых работ и работ по установлению охранных зон объектов электросетевого хозяйства
(Итоговый протокол)**

г. Саратов

«13» января 2021 года

1. Заказчик открытого конкурса: Закрытое акционерное общество «Саратовское предприятие городских электрических сетей».

Юридический адрес: РФ, 410017, г. Саратов, ул. Белоглинская, д.40.

Почтовый адрес: РФ, 410017, г. Саратов, ул. Белоглинская, д.40.

2. Предмет открытого конкурса – право заключения договора на оказания услуг по выполнению комплекса кадастровых работ и работ по установлению охранных зон объектов электросетевого хозяйства.

3. Извещение о проведении настоящего открытого конкурса было опубликовано 11 декабря 2020 года в единой информационной системе: www.zakupki.gov.ru за № 32009793845 и на сайте ЗАО «СПГЭС»: www.spgs.ru за № 360-20 в подразделе «Информация о текущих закупках» раздела «Закупки».

4. Начальная максимальная цена договора – указывается Заказчиком в соответствии с ценой договора и составляет **2 302 200,00 (два миллиона триста две тысячи двести рублей) 00 копеек**, включая таможенные и другие обязательные платежи, и все налоги.

Цена договора показывает **предельный объем заказываемых Заказчиком за период действия договора работ, услуг и не подлежит изменению Участником закупки** в предложении о цене, входящем в состав заявки на участие в закупке.

В течение срока действия Договора Заказчик вправе заказать работы на общую сумму от 100 001 (ста тысяч одного рубля) 00 копеек до 2 302 200,00 (двух миллионов триста двух тысяч двухсот рублей) 00 копеек. Не заказанные работы не выполняются и не оплачиваются.

5. Публичное вскрытие конвертов с заявками на участие в открытом конкурсе состоялось 11 января 2021 года по адресу: г. Саратов, ул. Белоглинская, д.40, каб. № 324.

6. Начало заседания Закупочной комиссии для осуществления процедуры рассмотрения заявок на участие в открытом конкурсе – 10 часов 00 минут (время местное МСК+1).

7. Закупочная комиссия создана в следующем составе:

Председатель комиссии:

Стрелин Е.Н. – первый заместитель генерального директора;

Заместитель председателя комиссии:

Войнов А.В. – главный инженер;

Секретарь комиссии:

Торопкина Ю.И. – и.о. начальника отдела по закупкам департамента ПО;

Члены комиссии:

Слюсарев А.В. – финансовый директор;

Жарков А.П. – начальник отдела правового обеспечения департамента правового обеспечения

Сутягин Д.А. – начальник производственной службы;

Фоменко М.Ю. – начальник технической службы.

8. В заседании Закупочной комиссии по рассмотрению заявок на участие в открытом конкурсе присутствуют 5 (пять) из 7 (семи) членов. Кворум имеется. Закупочная комиссия правомочна осуществлять предусмотренные конкурсной документацией функции.

9. На процедуру рассмотрения было предоставлено 2 (две) заявки участников закупки на участие в открытом конкурсе на право заключения договора на оказания услуг по выполнению комплекса кадастровых работ и работ по установлению охранных зон объектов электросетевого хозяйства:

№ конверта	Наименование участника закупки	Юридический адрес участника закупки	ИНН участника закупки
1	Общество с ограниченной ответственностью «Федеральный кадастровый центр – Бюро техников и инженеров» (ООО «Федеральный кадастровый центр – БТИ»)	410012, г. Саратов, ул. им. И.С. Кутякова, д. 5, оф. 901	6450095194
2	ОБЩЕСТВО С ОГРАНИЧЕННОЙ ОТВЕТСТВЕННОСТЬЮ «САРАТОВСКОЕ БЮРО ТЕХНИЧЕСКОЙ ИНВЕНТАРИЗАЦИИ И ОЦЕНКИ НЕДВИЖИМОСТИ» (ООО «САРАТОВСКОЕ БТИ»)	410031, г. Саратов, ул. Кузнечная, д. 22/26.	6452106211

10. Закупочная комиссия рассмотрела заявки на участие в открытом конкурсе на соответствие требованиям, установленным в конкурсной документации, и приняла решение:

10.1. Участник закупки Общество с ограниченной ответственностью «Федеральный кадастровый центр – Бюро техников и инженеров» (ООО «Федеральный кадастровый центр – БТИ») **не допущен к участию** в открытом конкурсе на право заключения договора на оказания услуг по выполнению комплекса кадастровых работ и работ по установлению охранных зон объектов электросетевого хозяйства:

ФИО присутствующего члена комиссии	Сведения о решении члена комиссии	Причина отказа	Пояснение
Стрелин Е.Н.	Не допущен	- непредставление обязательных документов;	Участником закупки в составе заявки на участие в открытом конкурсе в качестве подтверждения соответствия требованиям, установленным в соответствии с законодательством РФ, не представлены копии удостоверений, подтверждающих наличие у персонала не менее II группы по электробезопасности , (по персоналу, привлекаемому к выполнению геодезических работ в охранной зоне линий электропередачи), что является нарушением требований установленные ч. 9.2. п.п. 9 п. 9, ч. 6) пп. 1 п. 17 Раздела II Информационной карты открытого конкурса и п. 4.1.5. Раздела I Инструкция открытого конкурса. Указанное нарушение является основанием для недопуска Участника закупки к участию в открытом конкурсе в соответствии с п. 7.1.7 Раздела I Инструкция открытого конкурса.
Войнов А.В.	Не допущен		
Торопкина Ю.И.	Не допущен		
Слюсарев А.В.	Не допущен		
Жарков А.П.	Не допущен		
Сутягин Д.А.	Не допущен		
Фоменко М.Ю.	Не допущен		

10.2. Участник закупки ОБЩЕСТВО С ОГРАНИЧЕННОЙ ОТВЕТСТВЕННОСТЬЮ «САРАТОВСКОЕ БЮРО ТЕХНИЧЕСКОЙ ИНВЕНТАРИЗАЦИИ И ОЦЕНКИ НЕДВИЖИМОСТИ» (ООО «САРАТОВСКОЕ БТИ») **допущен к участию** в открытом конкурсе на право заключения договора на оказания услуг по выполнению комплекса кадастровых работ и работ по установлению охранных зон объектов электросетевого хозяйства:

ФИО присутствующего члена комиссии	Сведения о решении члена комиссии	Причина отказа	Пояснение
Стрелин Е.Н.	Допущен	-	-
Войнов А.В.	Допущен	-	-
Торопкина Ю. И.	Допущен	-	-
Слюсарев А.В.	Допущен	-	-
Жарков А.П.	Допущен	-	-
Сутягин Д.А.	Допущен	-	-
Фоменко М.Ю.	Допущен	-	-

11. Признать участника закупки ОБЩЕСТВО С ОГРАНИЧЕННОЙ ОТВЕТСТВЕННОСТЬЮ «САРАТОВСКОЕ БЮРО ТЕХНИЧЕСКОЙ ИНВЕНТАРИЗАЦИИ И ОЦЕНКИ НЕДВИЖИМОСТИ» (ООО «САРАТОВСКОЕ БТИ») на участие в открытом конкурсе на право заключения договора на оказания услуг по выполнению комплекса кадастровых работ и работ по установлению охранных зон объектов электросетевого хозяйства участником конкурса.

Участник предложил следующие условия исполнения договора:

№ п/п	Наименование участника	Условия исполнения договора: (объем выполняемых работ, цена за единицу и срок выполнения работ)		
1	ОБЩЕСТВО С ОГРАНИЧЕННОЙ ОТВЕТСТВЕННОСТЬЮ «САРАТОВСКОЕ БЮРО ТЕХНИЧЕСКОЙ ИНВЕНТАРИЗАЦИИ И ОЦЕНКИ НЕДВИЖИМОСТИ» (ООО «САРАТОВСКОЕ БТИ»)	Работы выполняются на территории Муниципального образования «Город Саратов» и территории Саратовского района Саратовской области.		
		Вид работ	Максимальный срок выполнения работ (раб. дн.)	Стоимость за единицу работ, руб., без НДС
		1.1.Определение координат характерных точек контуров кабельной/воздушной линии электропередачи и их охранной зоны (и/или контуров земельного участка для размещения кабельной/воздушной линии электропередачи) протяженностью до 100 м. (Геодезическая съемка КЛ/ВЛ/КВЛ/ВЛИ до 100 м.)	1	7 241,00
		1.2.Определение координат характерных точек контуров кабельной/воздушной линии электропередачи и их охранной зоны (и/или контуров земельного участка для размещения кабельной/воздушной линии электропередачи) протяженностью от 100 м. до 500 м. (Геодезическая съемка КЛ/ВЛ/КВЛ/ВЛИ от 100 м. до 500 м.).	1	8 637,00
		1.3.Определение координат характерных точек контуров кабельной/воздушной линии электропередачи и их охранной зоны (и/или контуров земельного участка для размещения кабельной/воздушной линии электропередачи) протяженностью от 500 м. до 1000 м. (Геодезическая съемка КЛ/ВЛ/КВЛ/ВЛИ от 500 м. до 1000 м.).	1	10 469,00

		1.4.Определение координат характерных точек контуров кабельной/воздушной линии электропередачи и их охранной зоны (и/или контуров земельного участка для размещения кабельной/воздушной линии электропередачи) протяженностью от 1 000 м. до 2 000 м. (Геодезическая съемка КЛ/ВЛ/КВЛ/ВЛИ от 1 000 м. до 2 000 м.)	1	17 449,00
		1.5.Определение координат характерных точек контуров кабельной/воздушной линии электропередачи и их охранной зоны (и/или контуров земельного участка для размещения кабельной/воздушной линии электропередачи) протяженностью от 2 000 м. до 3 000 м. (Геодезическая съемка КЛ/ВЛ/КВЛ/ВЛИ от 2 000 м. до 3 000 м.)	1	21 812,00
		1.6.Определение координат характерных точек контуров кабельной/воздушной линии электропередачи и их охранной зоны (и/или контуров земельного участка для размещения кабельной/воздушной линии электропередачи) протяженностью от 3 000 м. до 4 000 м. (Геодезическая съемка КЛ/ВЛ/КВЛ/ВЛИ (от 3 000 м. до 4 000 м.)	1	27 919,00
		1.7.Определение координат характерных точек контуров кабельной/воздушной линии электропередачи и их охранной зоны (и/или контуров земельного участка для размещения кабельной/воздушной линии электропередачи) протяженностью от 4 000 м. до 5 000 м. (Геодезическая съемка КЛ/ВЛ/КВЛ/ВЛИ (от 4 000 м. до 5 000 м.)	1	33 154,00
		1.8.Определение координат характерных точек контуров земельного участка площадью до 300 кв.м. (Геодезическая съемка земельного участка РП/ТП).	1	7 678,00
		1.9.Определение координат характерных точек контуров здания распределительного пункта/трансформаторной подстанции и их охранной зоны. (Геодезическая съемка РП/ТП).	1	7 678,00
		2. Установление (изменение, прекращение) границ публичного сервитута (далее – ГПС, ПС)		
		2.1.Подготовка графического описания местоположения ГПС для обращения в уполномоченный орган в целях принятия решения об установлении ПС. (Графическое описание ГПС для	3	4 798,00

	принятия решения).		
	2.2.Подготовка графического описания местоположения ГПС для внесения в ЕГРН. (Графическое описание ГПС для внесения в ЕГРН)	3	4 798,00
	2.3Сопровождение процедуры установления (прекращения, изменение) ПС и внесения сведений о ПС в ЕГРН. Получение информации из ЕГРН в форме выписки из ЕГРН или КПТ, удостоверяющей внесение в ЕГРН сведений о ГПС. (Согласование и внесение ПС в ЕГРН)	45	7 582,00
	3.Подготовка схемы расположения земельного участка или земельных участков на кадастровом плане территории. (Схема земельного участка).	1	3 315,00
	3.1Подготовка схемы расположения земельного участка или земельных участков на кадастровом плане территории в целях устранения нарушений земельного законодательства (План земельного участка).	1	3 315,00
	4.Подготовка схемы границ сервитута на кадастровом плане территории. (Схема границ сервитута на КПТ).	1	3 496,00
	5.Подготовка межевого плана земельного участка. (Межевой план).	3	4 600,00
	6. Установление (изменение, прекращение) охранных зон объектов электросетевого хозяйства (ОЗОЭХ)		
	6.1Подготовка документа, содержащего сведения о границах ОЗ ОЭХ. (Графическое описание местоположения границ ОЗ ОЭХ)	7	5 060,00
	6.2Подготовка и направление заявления с необходимым комплектом документов в соответствующий территориальный орган Ростехнадзора для установления, изменения или прекращения ОЗ ОЭХ. Получение решения (акта) территориального органа Ростехнадзора о согласовании границ охранной зоны ОЭХ. (Согласование ЗОУИТ).	20	3 220,00
	6.3 Техническое сопровождение внесения в ЕГРН сведений (изменений в сведения) о границах ОЗ ОЭХ. Получение информации из ЕГРН в форме выписки из ЕГРН или КПТ, удостоверяющей внесение в ЕГРН сведений о границах ОЗ ОЭХ. (Внесение ЗОУИТ в ЕГРН).	15	2 300,00
	Предельный объем заказываемых работ Заказчиком за период действия договора ограничен ценой договора, заключаемого по результатам настоящей закупки.		

12. Согласно п. 13.1 Раздела 13 Главы 9 Положения о закупке товаров, работ, услуг ЗАО «СПГЭС», утвержденного Советом директоров ЗАО «Саратовское предприятие городских электрических сетей» (протокол № 2/20 от «30» января 2020 года) признать открытый конкурс **несостоявшимся** и в соответствии с пунктом 13.3 раздела 13 главы 9 Положения о закупке товаров, работ, услуг ЗАО «СПГЭС», утвержденного советом директоров Общества (протокол № 2/20 от 30 января 2020 года) заключить договор на оказания услуг по выполнению комплекса кадастровых работ и работ по установлению охранных зон объектов электросетевого хозяйства с участником закупки, подавшим заявку и допущенным к участию в открытом конкурсе на право заключения договора на оказания услуг по выполнению комплекса кадастровых работ и работ по установлению охранных зон объектов электросетевого хозяйства

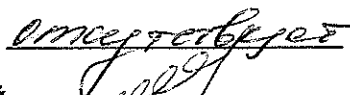
13. Заседание Закупочной комиссии по рассмотрению заявок на участие в открытом конкурсе завершено в 10:31 (время местное МСК+1).

14. Настоящий протокол подлежит хранению в течение трех лет с даты подведения итогов настоящего конкурса.

15. Настоящий протокол подлежит размещению в единой информационной системе: www.zakupki.gov.ru и на сайте ЗАО «СПГЭС»: www.spgs.ru в сроки, предусмотренные действующим законодательством РФ.


16. Подписи присутствовавших членов Закупочной комиссии:

Председатель закупочной комиссии




Е.Н. Стрелин

Заместитель председателя закупочной комиссии



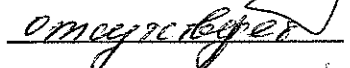
А.В. Войнов

Секретарь закупочной комиссии:




Ю.И. Торопкина

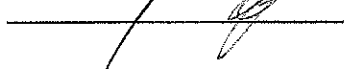
Члены закупочной комиссии:



А.В. Слюсарев



А.П. Жарков



Д.А. Сутягин



М.Ю. Фоменко